
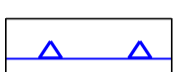

























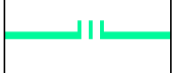















LEGENDA

USTALENIA OBOWIĄZUJĄCE






	granica obszaru objętego planem
	linie rozgraniczające tereny o różnym przeznaczeniu lub różnych zasadach zagospodarowania
	nieprzekraczalne linie zabudowy
	tereny zabudowy mieszkaniowej wielorodzinnej
	tereny zabudowy mieszkaniowej
	tereny zabudowy mieszkaniowej jednorodzinnej
	tereny zabudowy mieszkaniowej jednorodzinnej i usług
	tereny zabudowy usługowej
	tereny usług publicznych
	tereny usług sportu i rekreacji
	tereny obiektów produkcyjnych, składów i magazynów oraz usług
	tereny instalacji ogniw fotowoltaicznych
	tereny zabudowy zagrodowej w gospodarstwach rolnych, hodowlanych i ogrodniczych
	tereny rolnicze
	tereny łąk ekstensywnych
	tereny zadrzewień i zakrzewień śródpolnych
	tereny lasów
	tereny zieleni urządzonej
	tereny zieleni
	tereny cmentarza
	tereny ogrodów działkowych
	tereny wód powierzchniowych śródlądowych
	tereny suchego zbiornika przeciwpowodziowego
	tereny dróg publicznych zbiorczych
	tereny dróg publicznych lokalnych
	tereny dróg publicznych dojazdowych
	tereny dróg wewnętrznych
	tereny dróg transportu rolnego
	tereny infrastruktury technicznej - elektroenergetyka
	tereny infrastruktury technicznej - wodociągi
	tereny infrastruktury technicznej - gospodarowanie odpadami
	tereny infrastruktury technicznej - kanalizacja
	tereny infrastruktury technicznej - telekomunikacja

	granice terenów pod budowę urządzeń, o których mowa w art. 10 ust. 2a ustawy z dnia 27 marca 2003 r. o planowaniu i zagospodarowaniu przestrzennym
	granica strefy kontrolowanej od gazociągu wysokiego ciśnienia
	granica strefy sanitarnej od cmentarza 50 m
	granica strefy sanitarnej od cmentarza 150 m
	granica strefy ochrony konserwatorskiej
	obszary ujęte w gminnej ewidencji zabytków
	obiekty ujęte w gminnej ewidencji zabytków
	stanowiska archeologiczne wraz z numerem AZP
	wymiary wyrażone w metrach

OZNACZENIA OBOWIĄZUJĄCE NA PODSTAWIE PRZEPISÓW ODREBNYCH

	granice Parku Krajobrazowego Góry Opawskie
	granice otuliny Parku Krajobrazowego Góry Opawskie
	granice obszaru Natura 2000 "Góry Opawskie" PLH160007
	obiekt wpisany do rejestru zabytków
	granica udokumentowanego złoża Konradów Głuchołaski (ID 2314)

OZNACZENIA INFORMACYJNE

	przebieg istniejącego gazociągu wysokiego ciśnienia DN 100 PN 6,3/4,0 MPa
	przebieg istniejącej linii elektroenergetycznej średniego napięcia
	granica administracyjna państwa
	granica administracyjna gminy
	planowana południowo-wschodnia obwodnica miasta Głuchołazy